














LEGENDE:


-  Straßensfläche, neue Asphalttrage- u. Asphaltdeckschicht
-  Angleichungsbereich
-  Böschung
-  Grünfläche
-  Bankett
-  Weg, Schotterbauweise
-  Weg, Pflasterbauweise
-  Mulde
-  best. Beleuchtung
-  best. Baum gefällt
-  gepfl. Straßenaufbau mit Anschlusselement
-  gepfl. Kantenrinne
-  gepfl. Steinsatz

Nr.	Art der Änderung	Datum	Name
1	Verbreiterung der Brücke von 2,50m auf 3,50m	03.12.15	Waldner

STRASSENBAU

Stand: 03.12.2015

Büro Reutlingen, Birnenweg 15, 72766 Reutlingen,
 Telefon 07141 98 89 - 0 · www.alfar-pleitner.de
 » Munningen · Reutlingen · Rotweil · Überlingen · Neu-Ulm · Altdorf
 pleitner-pleitner-ingenieure

 BAUHERR: Stadt Tübingen BAUORT: Stadt Tübingen	PLAN 11.345	2.1
	bearbeitet: Jagach/Kornmaz gezeichnet: Rr/SW ergänzt:	Lageplan
Maßstab: 1:250		
AUFGESTELLT: 03.12.2015		
ANERKANNT: PLANNR. 01.64.01.30m -0,18cm		
P:_Projekte\11300-113091134503_Ausführungplanung_Lageplan\Baumen\2015-05-28_ple11-03_Ur_Lageplan.dwg		

