















Legende

-  Bahngleise
-  Sammelstraße
-  Erschließung geplant
-  überregionale Straße
-  Bestand Kreisstraße
-  Fuß- und Radwegeverbindung
-  Gewerbefläche
-  öffentliche Grünfläche
-  Sport | Bewegung | Ausgleich
-  neuer Standort Ludwig-Krapf-Schule
-  Bahnfläche
-  Infrastruktur
-  Wohnbauflächen
-  Gemischte Bauflächen



Entwicklung im Saiblen

Maßstab: 1:10000
Datum: 18.09.2017