

















15,5 ha

Legende

	Flächen für die Landwirtschaft		Wohnbauflächen		Grünfläche - geplant		Gewerbefläche - geplant
	Sonderbauflächen		Gemischte Bauflächen Bestand		Flächen für den Gemeinbedarf - Bestand		Waldfläche
	Bahnfläche		Gemischte Bauflächen - geplant		Flächen für den Gemeinbedarf - geplant		Flächen für die Versorgung
	Infrastruktur - ÖPNV		Grünfläche Bestand		Gewerbefläche		Überörtliche und örtliche Hauptverkehrsstraßen

Entwicklung im Saiben