








Legende

-  Plangebiet für Mehrfachbeauftragung
(17 854,44 m²)
-  Fläche im privaten Eigentum
(16 388,69 m²)
-  Fläche im städtischen Eigentum
(1 465,76 m²)
-  Waldgrenze neu
-  Fläche Waldumwandlung/ Waldgrenze
(412,72 m²)
-  Waldabstand reduziert 20m
-  Kanal Bestand



Stadtplanung

Plangebiet

SWR AREAL

Luftbild

Maßstab: ohne

Datum: 22.10.2018