




Legende

-  Räumlicher Geltungsbereich des gesamten Plangebiets Südwestrundfunk / Matthias-Koch-Weg ca. 1,95 ha
-  Südwestrundfunk/ Matthias-Koch-Weg Teil I (Studioneubau) ca. 0,43 ha
-  Südwestrundfunk/ Matthias-Koch-Weg Teil II (Wohnbauflächen) ca. 1,52 ha



Stadtplanung

Bebauungsplan
 "SWR-Areal" Städtebaulicher Entwurf
 Übersicht Entwicklung in Abschnitten

Maßstab: ohne

Datum: 15.11.2021