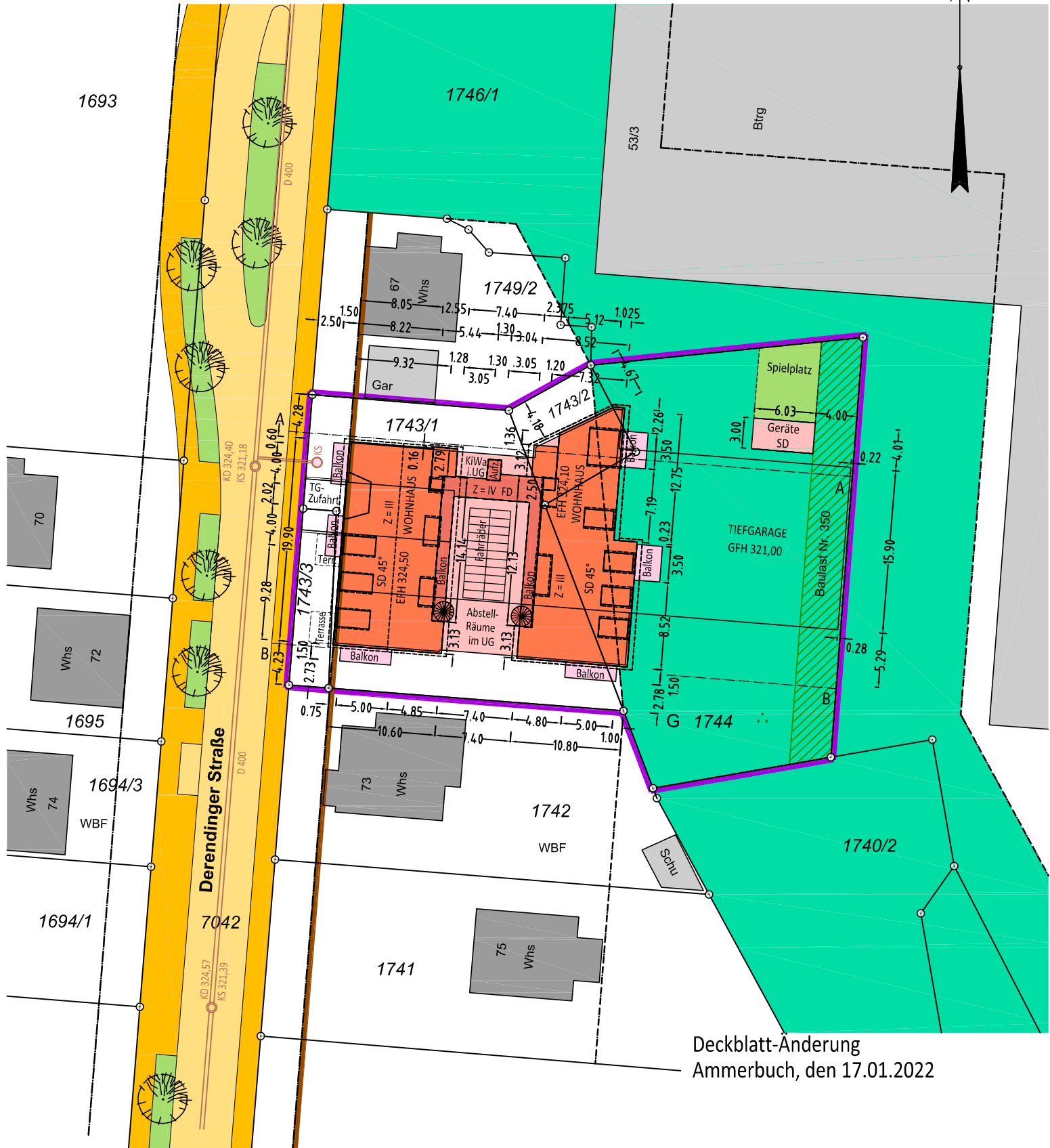
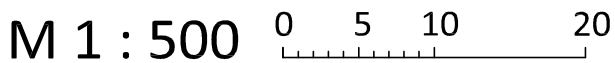


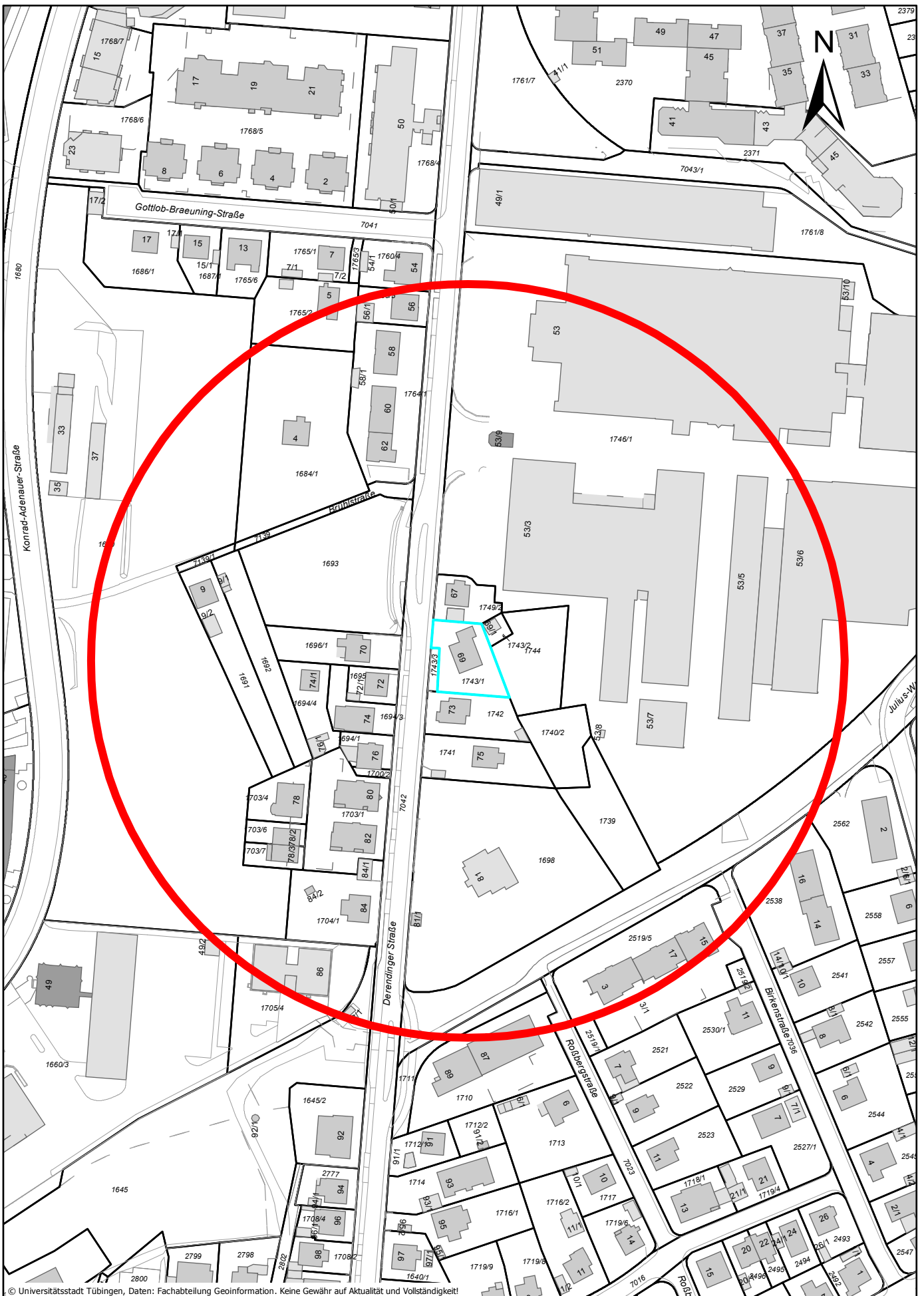
# LAGEPLAN

- Zeichnerischer Teil -  
zum Bauantrag §4 LBOVVO



Deckblatt-Änderung  
Ammerbuch, den 17.01.2022





© Universitätsstadt Tübingen, Daten: Fachabteilung Geoinformation. Keine Gewähr auf Aktualität und Vollständigkeit!

### Maßgeblicher Umgebungsbereich

Gemarkung: Derendinger Str. 69  
 Ersteller: Dethloff  
 FB Baurecht  
 Erstellungsdatum: 11.04.2022

### Nur für den internen Gebrauch!

Erstellt für Maßstab 1:2 000

0 60 Meter

Stadtgrundkarte: FAB Vermessung

Höhensystem ist themenabhängig (Info bei FAB60)

