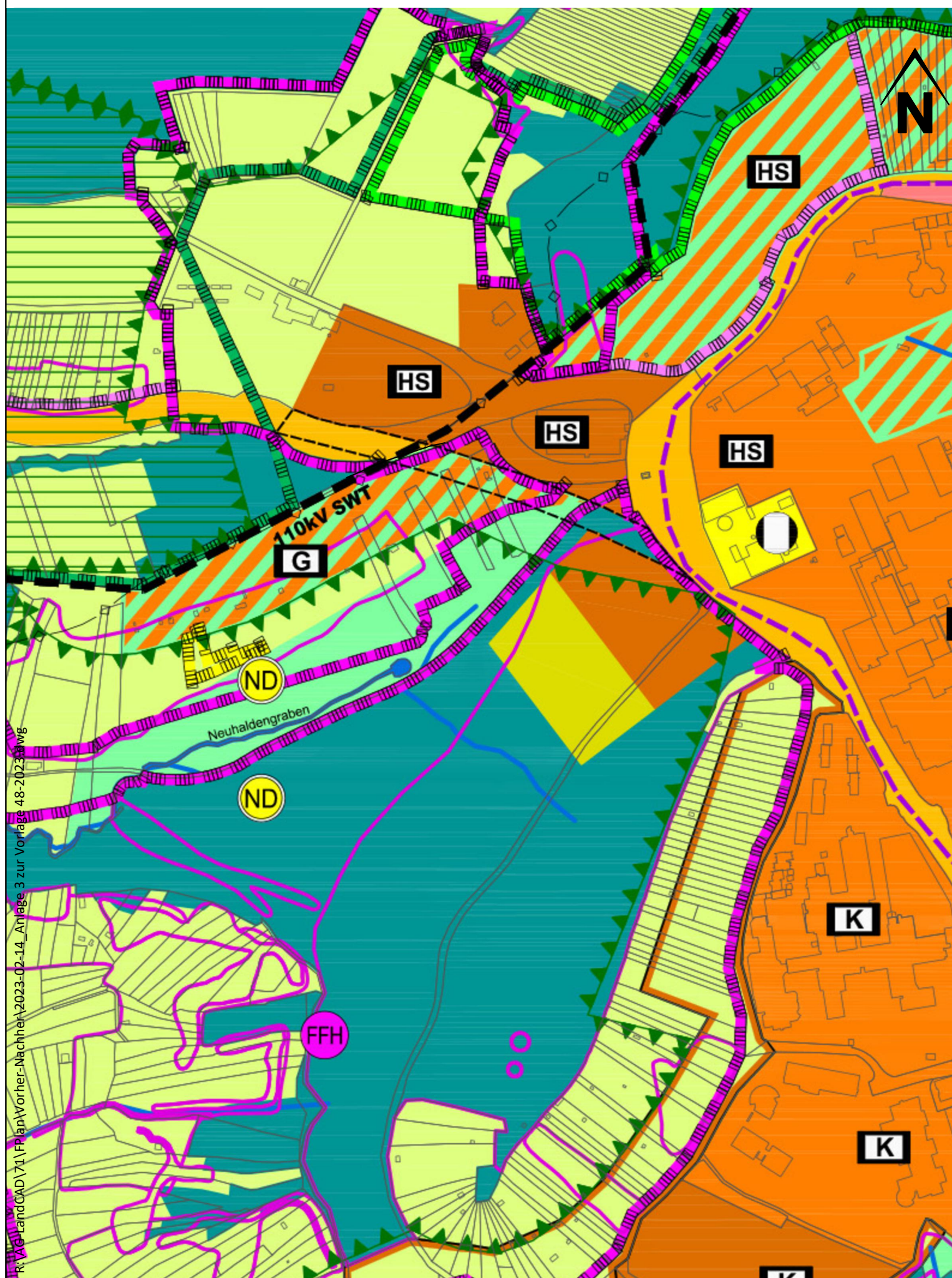












Stand frühzeitige Beteiligung



Vorschlag für die Auslegung



Legende

- |   |   |
|---|---|
|  Flächen für Versorgungsanlagen, für die Abfallentsorgung und Abwasserbeseitigung sowie für Ablagerungen |  Fläche für Wald               |
|  Grünfläche  |  Fläche für die Landwirtschaft |
|  Elektrizität  |  geplante Straße               |
|  Fernwärme   |   |
|  Sonderbauflächen  |   |
|  Hochschule, Universität   |   |
|  Gartenhausgebiet  |   |



**Stadtplanung**  
 Neuaufstellung Flächennutzungsplan  
 Änderungen zur Auslegung des Entwurfs  
 Vorher-Nachher-Plan  
**Rosenau, Morgenstelle, Steinenberger Egert/ Neuhalde**  
 Maßstab: 1:5000  
 Datum: 14.02.2023

R:\AG-LandCAD\71\FP\plan\Vorher-Nachher\2023-02-14\_Anlage 3 zur Vorlage 48-2023.dwg